

UCHWAŁA NR VI/44/2024
RADY MIEJSKIEJ MIĘDZYCHODU

z dnia 24 września 2024 r.

w sprawie zaliczenia dróg do kategorii dróg gminnych i ustalenia ich przebiegu.

Na podstawie art.18 ust.2 pkt.15 ustawy z dnia 8 marca 1990r. o samorządzie gminnym (t.j. Dz.U. z 2024r. poz. 609 z późn.zm.) oraz art.7 ust.1 , 2 , 3 ustawy z dnia 21 marca 1985r. o drogach publicznych (t.j. Dz.U. z 2024r. poz. 320z późn.zm.) po zasięgnięciu opinii Zarządu Powiatu Międzychodzkiego, uchwała się, co następuje:

- § 1. Zalicza się do kategorii dróg gminnych drogi zgodnie z wykazem stanowiącym załącznik nr 1 do niniejszej uchwały.
- § 2. Położenie i przebieg dróg, o których mowa w § 1., oznaczono na mapach stanowiących załączniki od nr 2 do nr 10 do niniejszej uchwały.
- § 3. Wykonanie uchwały powierza się Burmistrzowi Międzychodu.
- § 4. Uchwała wchodzi w życie po upływie 14 dni od dnia ogłoszenia w Dzienniku Urzędowym Województwa Wielkopolskiego.

Przewodniczący Rady Miejskiej Międzychodu
Dariusz Nowak

Załącznik Nr 1 do uchwały Nr VI/44/2024
Rady Miejskiej Międzychodu
z dnia 24 września 2024 r.

**WYKAZ DRÓG ZALICZONYCH DO KATEGORII DRÓG GMINNYCH
NA TERENIE GMINY MIĘDZYCHÓD.**


Lp	Nazwa drogi	Przebieg drogi	Długość	Numery działek
1.	Kamionna – Kamionna Folwark - Kolno	Od drogi gminnej nr 229516P do drogi powiatowej nr 1721P (wg załącznika mapowego nr 2)	ok. 1,60 km	Jednostka ewidencyjna: Międzychód – obszar wiejski, obręb geodezyjny Kamionna: cz. działki nr 72 i dz. nr 1025 Jednostka ewidencyjna: Międzychód – obszar wiejski, obręb geodezyjny Kolno: działka nr 2
2.	Kamionna Folwark – Prusim(gr.gm.)	Od drogi z poz. 1 do granicy gminy (kier.Prusim) (wg załącznika mapowego nr 3)	ok. 0,80 km	Jednostka ewidencyjna: Międzychód – obszar wiejski, obręb geodezyjny Kamionna: cz. działki nr 72 , dz. nr 1037 i 1038
3.	Kamionna – ul. św. Wawrzyńca	Od drogi gminnej nr 229516P do ul. Rynek (wg. załącznika mapowego nr 4)	ok. 0,30 km	Jednostka ewidencyjna: Międzychód – obszar wiejski, obręb geodezyjny Kamionna: cz. działki nr 803/3 i działka nr 804
4.	Kamionna – ul. Rynek	Ulica łącząca się z dwóch stron z ul. Poznańską (DK nr 24) (wg załącznika mapowego nr 5)	ok. 0,13 km	Jednostka ewidencyjna: Międzychód – obszar wiejski, obręb geodezyjny Kamionna: dz. nr 806
5.	Kamionna– ul. Kościelna	Ulica łącząca się z dwóch stron z ul. Poznańską (DK nr 24) (wg załącznika mapowego nr 6)	ok. 0,20 km	Jednostka ewidencyjna: Międzychód – obszar wiejski, obręb geodezyjny Kamionna: cz. działkinr 710, dz. nr 720
6.	Kamionna - ul. Polna	Od ul. św. Wawrzyńca do drogi powiatowej nr 1721P (wg. załącznika mapowego nr 7)	ok. 0,63 km	Jednostka ewidencyjna: Międzychód – obszar wiejski, obręb geodezyjny Kamionna: cz. działkinr 803/3, dz. nr 26
7.	Kamionna(ul. Wiśniowa) - Kolno	Od m. Kamionna - ul. Wiśniowa (droga powiatowa nr 1721P) do m. Kolno (droga powiatowa nr 1721P) (wg załącznika mapowego nr 8)	ok. 3,20 km	Jednostka ewidencyjna: Międzychód – obszar wiejski, obręb geodezyjny Kamionna: dz. nr 19/2, 1019, cz. dz. 953 Jednostka ewidencyjna: Międzychód – obszar wiejski, obręb geodezyjny Kolno: Działka nr 14/1, 1, 2 i 39/1
8.	Kamionna – ul. Klonowa	Ulica łącząca się z dwóch stron z ul. Poznańską (DK nr 24) (wg załącznika mapowego nr 9)	ok. 0,75 km	Jednostka ewidencyjna: Międzychód – obszar wiejski, obręb geodezyjny Kamionna: cz. dz. nr 265
9.	Kamionna – Kamionna Wiktorowo	Od drogi krajowej nr 24 w kier. Wiktorowa (wg załącznika mapowego nr 10)	ok. 1,9 km	Jednostka ewidencyjna: Międzychód – obszar wiejski, obręb geodezyjny Kamionna: dz. nr 183/3 i 981

Załącznik nr 2 do uchwały Nr VI/44/2024 Rady Miejskiej Międzychodu z dnia 24 września 2024 r.

Droga powiatowa nr 1721P

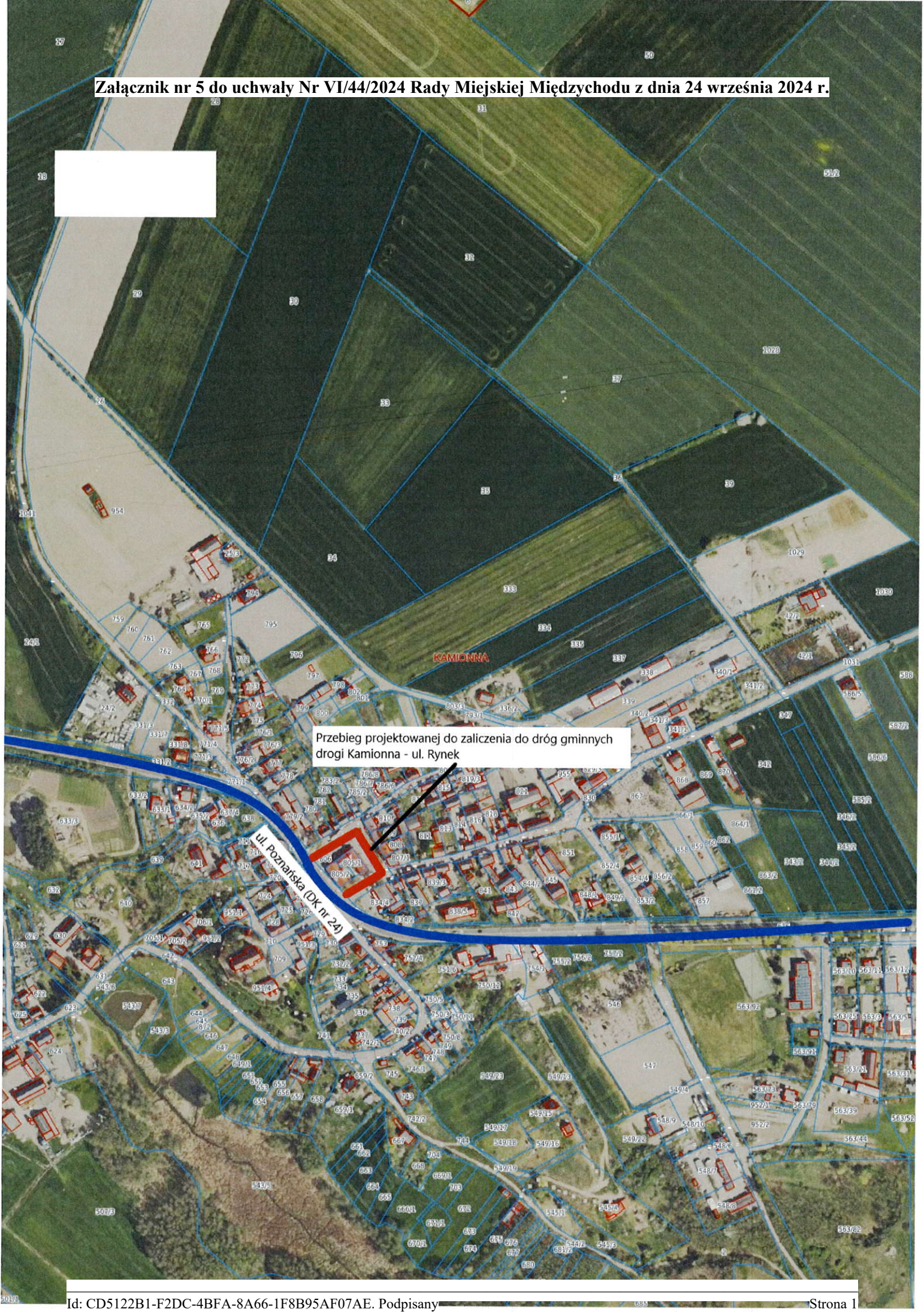
Przebieg proponowanej do zaliczenia do dróg gminnych drogi Kamionna - Kamionna Folwark - Kolno

Droga gminna nr 229516P



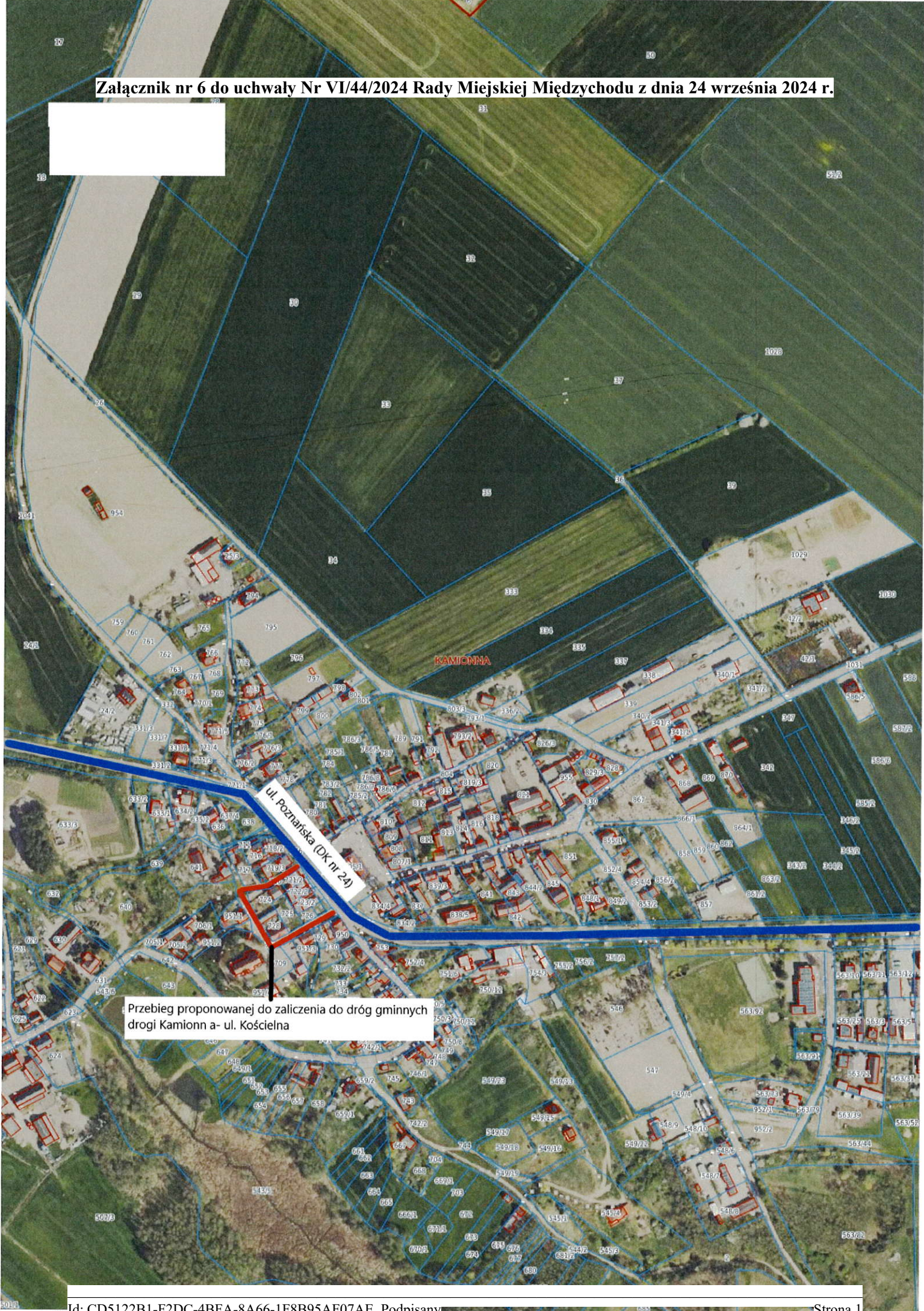
Przebieg proponowanej do zaliczenia do dróg gminnych drogi Kamionna Folwark - Prusim (gr.gm)





Przebieg projektowanej do zaliczenia do dróg gminnych drogi Kamionna - ul. Rynek

ul. Poznańska (DK nr 24)

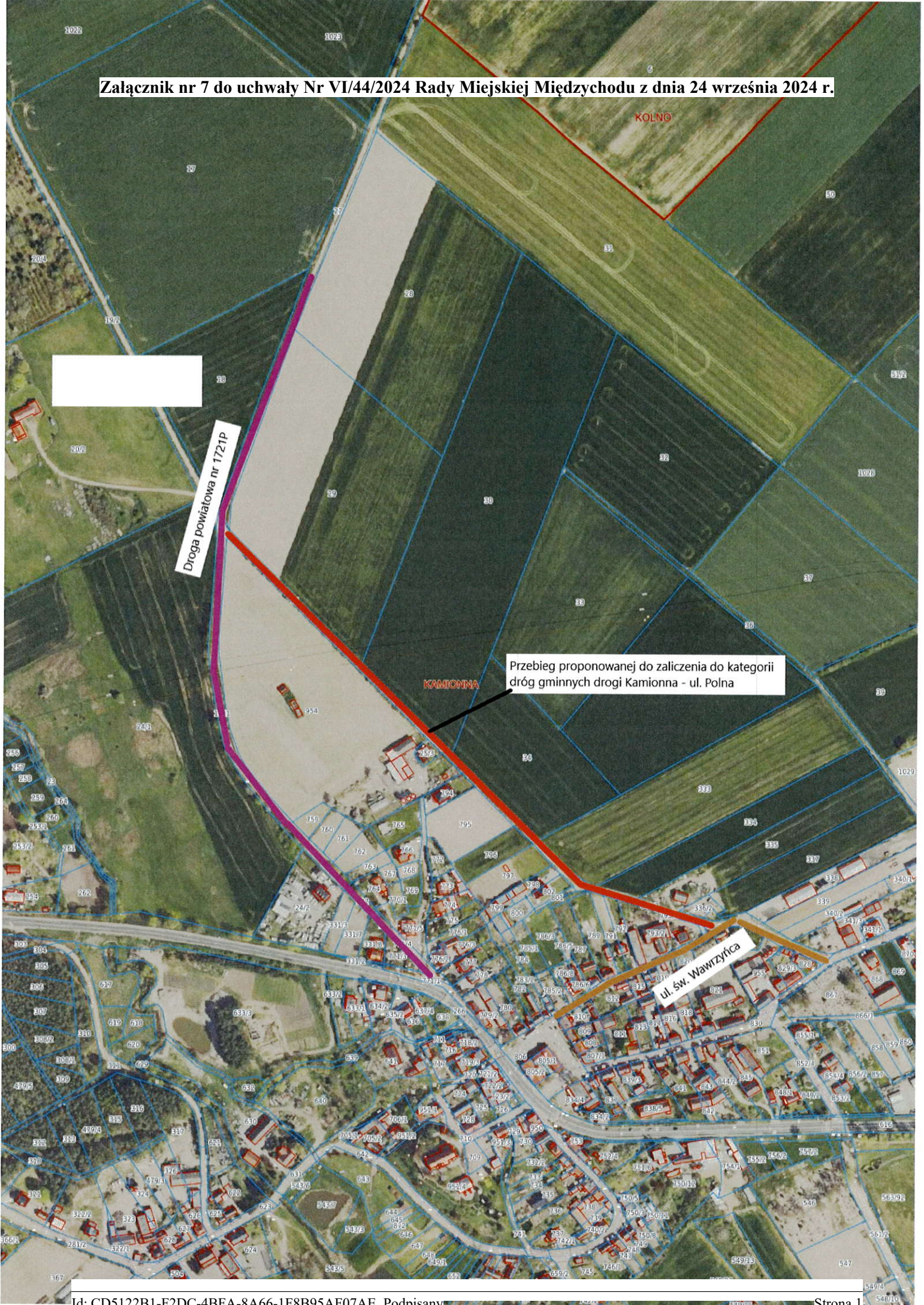


Przebieg proponowanej do zaliczenia do dróg gminnych drogi Kamionna - ul. Kościelna

ul. Poznańska (DK nr 24)

KAMIONNA

Załącznik nr 7 do uchwały Nr VI/44/2024 Rady Miejskiej Międzychodu z dnia 24 września 2024 r.



Droga powiatowa nr 1721P

Przebieg proponowanej do zaliczenia do kategorii dróg gminnych drogi Kamionna - ul. Polna

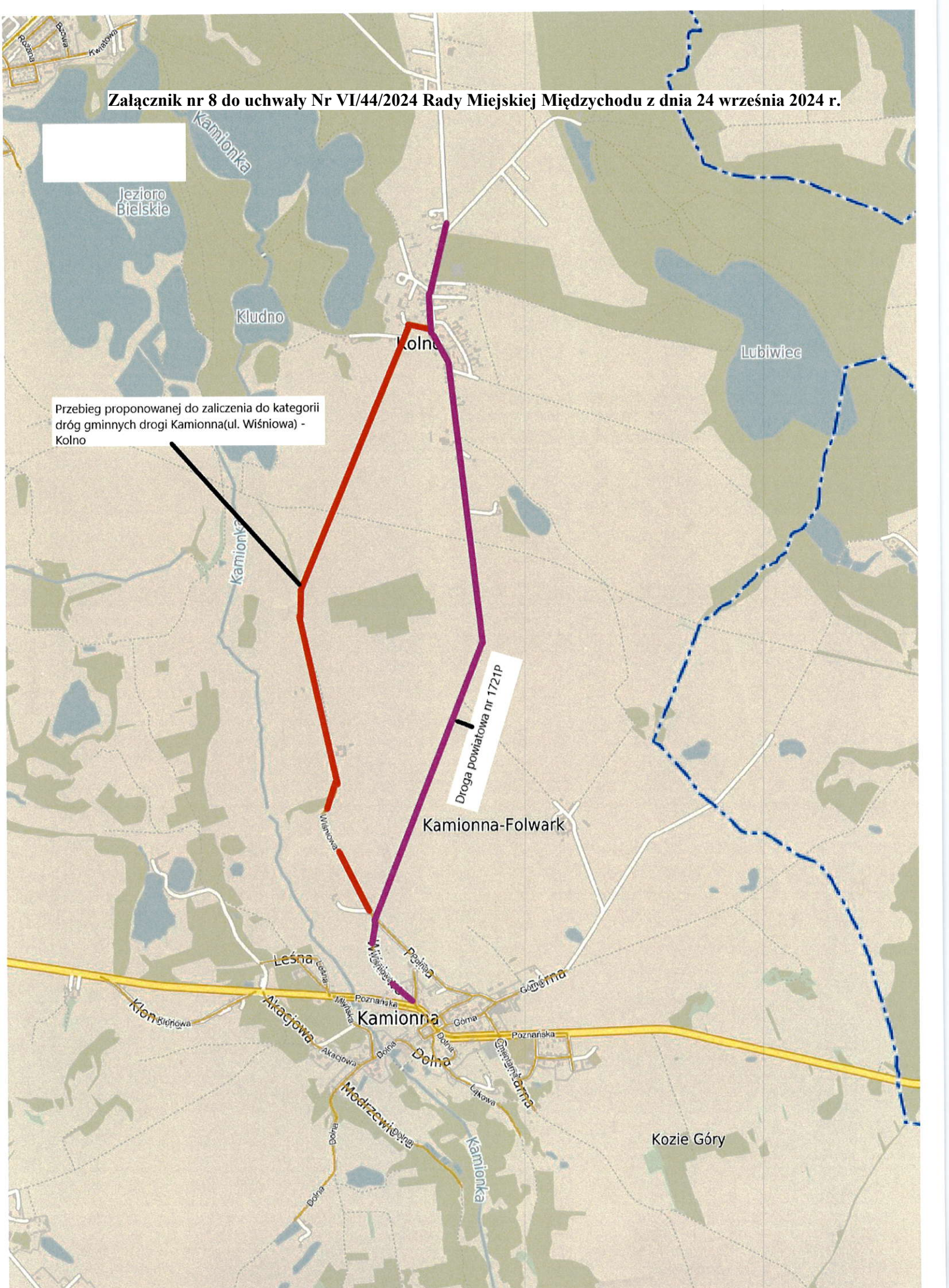
ul. św. Wawrzyńca

Załącznik nr 8 do uchwały Nr VI/44/2024 Rady Miejskiej Międzychodu z dnia 24 września 2024 r.

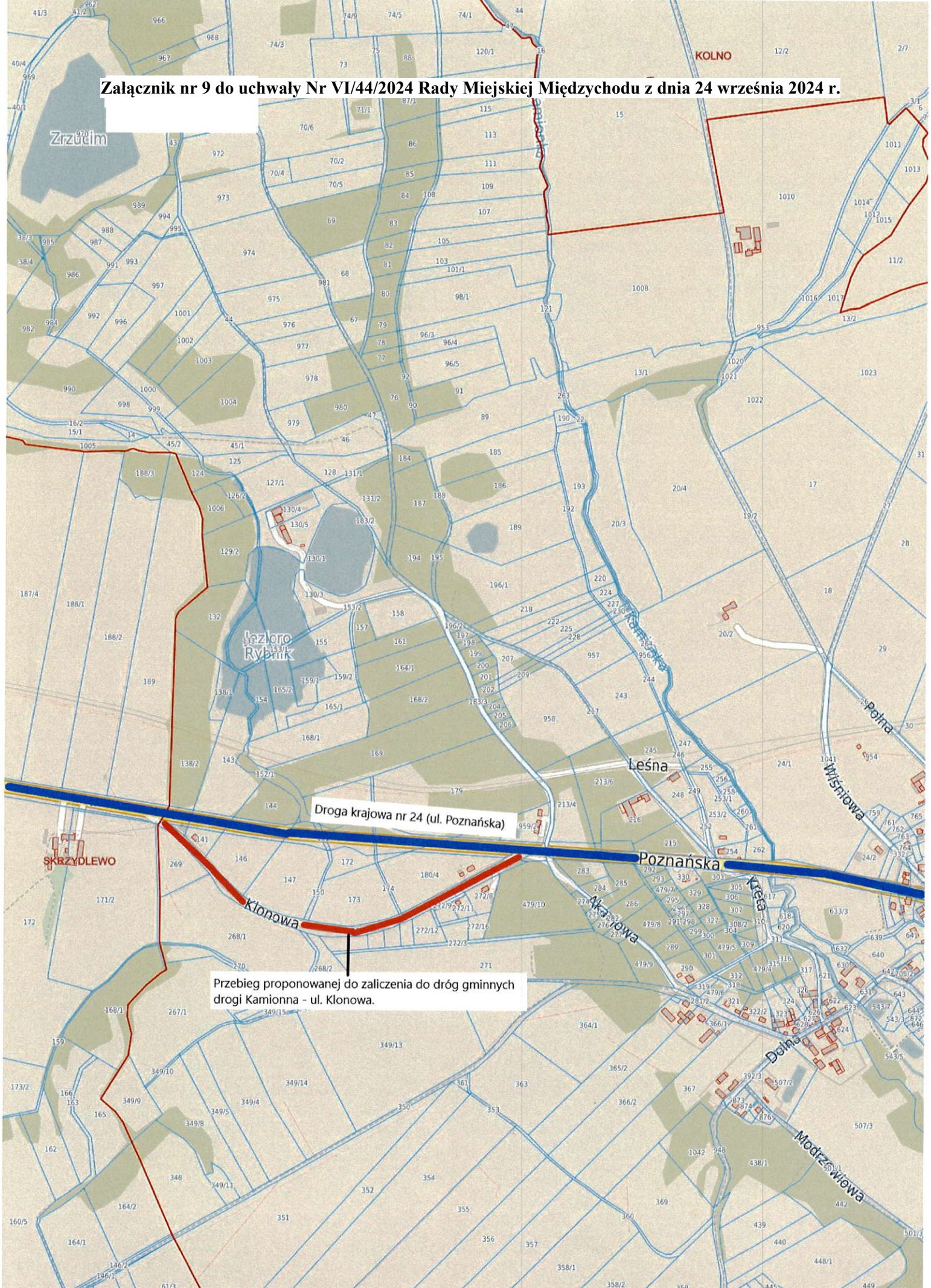


Przebieg proponowanej do zaliczenia do kategorii dróg gminnych drogi Kamionna (ul. Wiśniowa) - Kolno

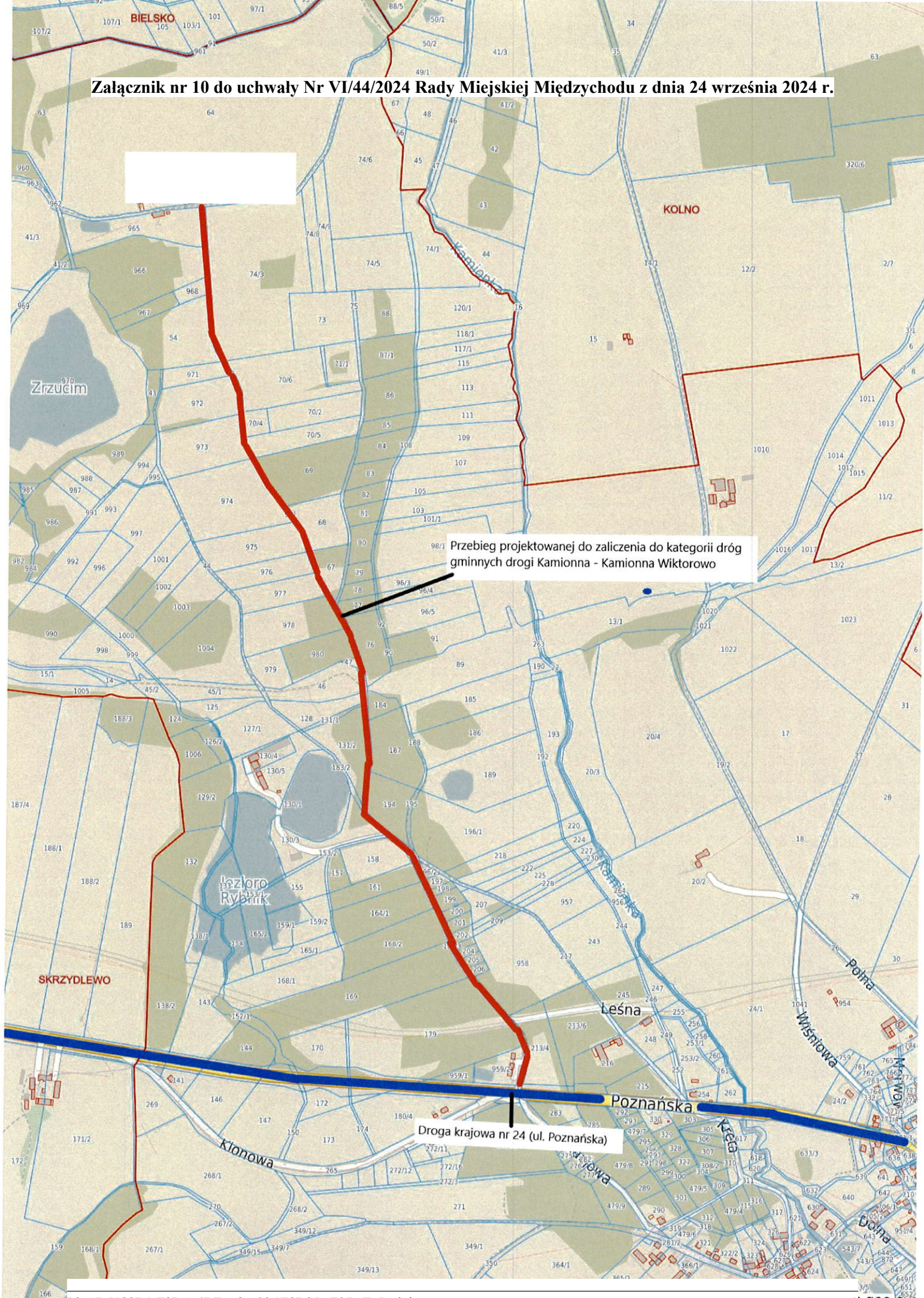
Droga powiatowa nr 1721P



Załącznik nr 9 do uchwały Nr VI/44/2024 Rady Miejskiej Międzychodu z dnia 24 września 2024 r.



Załącznik nr 10 do uchwały Nr VI/44/2024 Rady Miejskiej Międzychodu z dnia 24 września 2024 r.



Przebieg projektowanej do zaliczenia do kategorii dróg gminnych drogi Kamionna - Kamionna Wiktorowo

Droga krajowa nr 24 (ul. Poznańska)

